






СХЕМА РАСПОЛОЖЕНИЯ ЗЕМЕЛЬНОГО УЧАСТКА на кадастровом плане территории. Кадастровый квартал 70:06:0101004

Условный номер земельного участка:

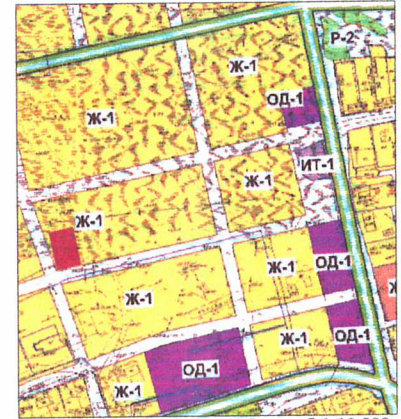
Площадь земельного участка: 1591 кв.м.

Обозначение характерной точки	координаты	
	X	Y
н1	638734.08	2429757.66
н2	638744.59	2429787.89
н3	638697.63	2429804.22
н4	638687.12	2429774.00
н1	638734.08	2429757.66

Условные обозначения:

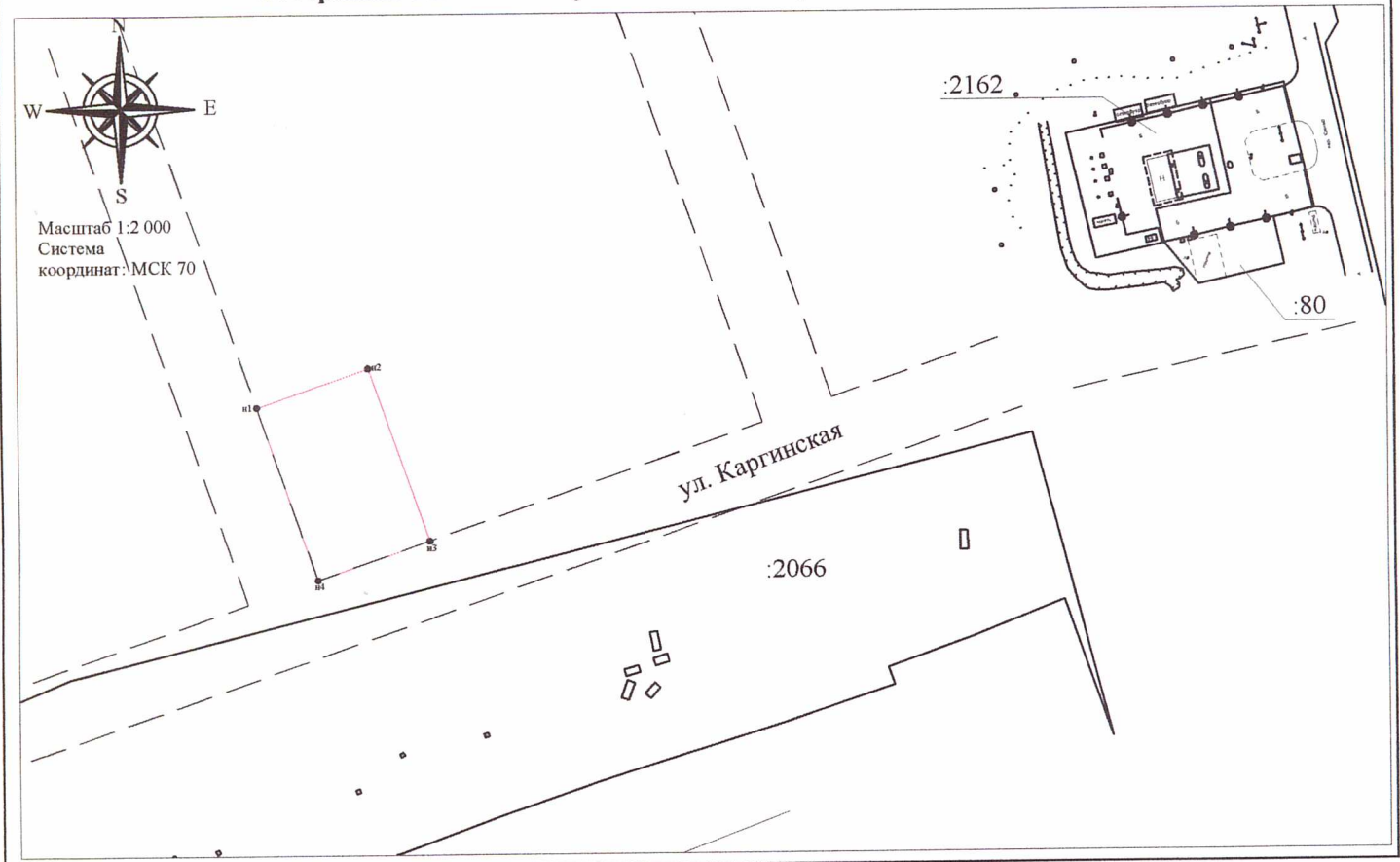
-  - территории естественного природного ландшафта
-  - зона застройки индивидуальными жилыми домами
-  - зеленые насаждения общего пользования
-  - территории существующего лесного ландшафта
-  - образуемый земельный участок

Отображение земельного участка на сводной схеме генерального плана Каргасокского сельского поселения, Каргасокского района, Томской области п. Геологический



Масштаб 1:10 000

Отображение земельного участка на кадастровом плане территории



Условные обозначения:

- 70:06:0101004 - кадастровый квартал
- 70:06:0101004:2066 - кадастровый номер земельного участка
- н1 - характерная точка границы, сведения о которой позволяют однозначно определить ее местоположение на местности ;
- вновь образованная часть границы
- существующая часть границы по данным ГКН