






**СХЕМА РАСПОЛОЖЕНИЯ ЗЕМЕЛЬНОГО УЧАСТКА
 на кадастровом плане территории.
 Кадастровый квартал 70:06:0101005**

Условный номер земельного участка:

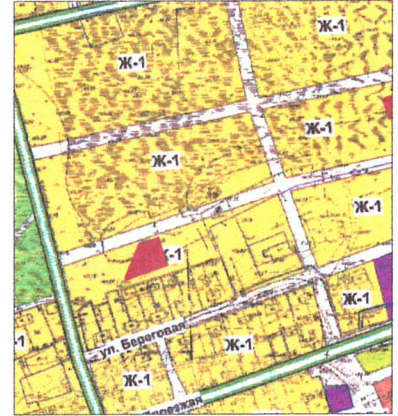
Площадь земельного участка: 1792 кв.м.

Обозначение характерной точки	координаты	
	X	Y
п1	638580.39	2429528.02
п2	638589.26	2429553.52
п3	638551.48	2429566.66
п4	638532.10	2429510.94
п5	638536.35	2429509.46
п1	638580.39	2429528.02

Условные обозначения:

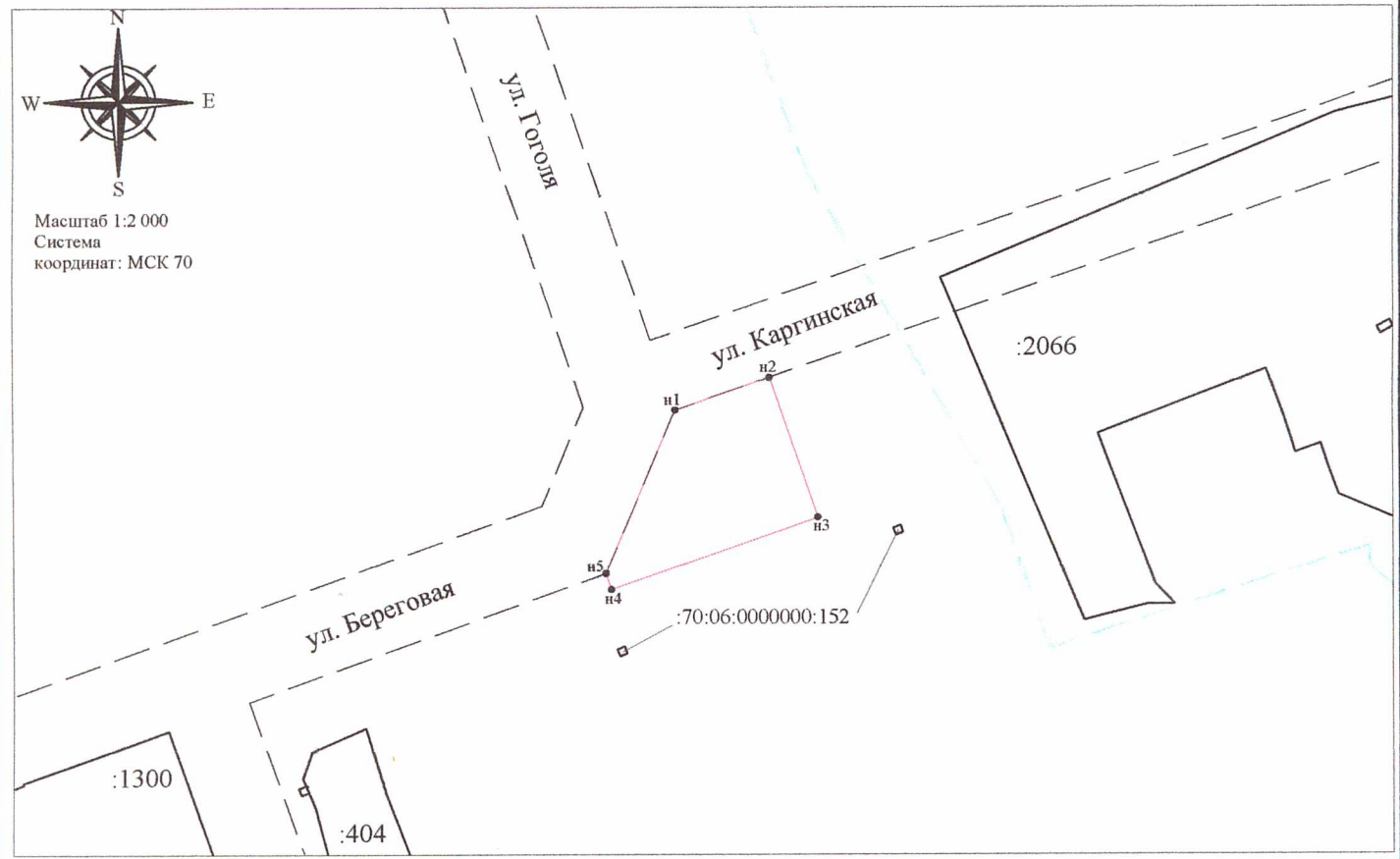
-  - территории естественного природного ландшафта
-  - зона застройки индивидуальными жилыми домами
-  - зеленые насаждения общего пользования
-  - территории существующего лесного ландшафта
-  - образуемый земельный участок

Отображение земельного участка на сводной схеме генерального плана Каргасокского сельского поселения, Каргасокского района, Томской области п. Геологический





Масштаб 1:10 000

Отображение земельного участка на кадастровом плане территории



Условные обозначения:

- 70:06:0101005 - кадастровый квартал
- 70:06:0101004:2066 - кадастровый номер земельного участка
- п1 - характерная точка границы, сведения о которой позволяют однозначно определить ее местоположение на местности ;
-  - вновь образованная часть границы
-  - существующая часть границы по данным ГКН