






**СХЕМА РАСПОЛОЖЕНИЯ ЗЕМЕЛЬНОГО УЧАСТКА
 на кадастровом плане территории.
 Кадастровый квартал 70:06:0101004**

Условный номер земельного участка:

Площадь земельного участка: 1965 кв.м.

Обозначение характерной точки	координаты	
	X	Y
н1	638784.10	2429808.03
н2	638805.12	2429868.47
н3	638776.13	2429878.56
н4	638765.61	2429848.33
н5	638755.10	2429818.11
н1	638784.10	2429808.03

Условные обозначения:

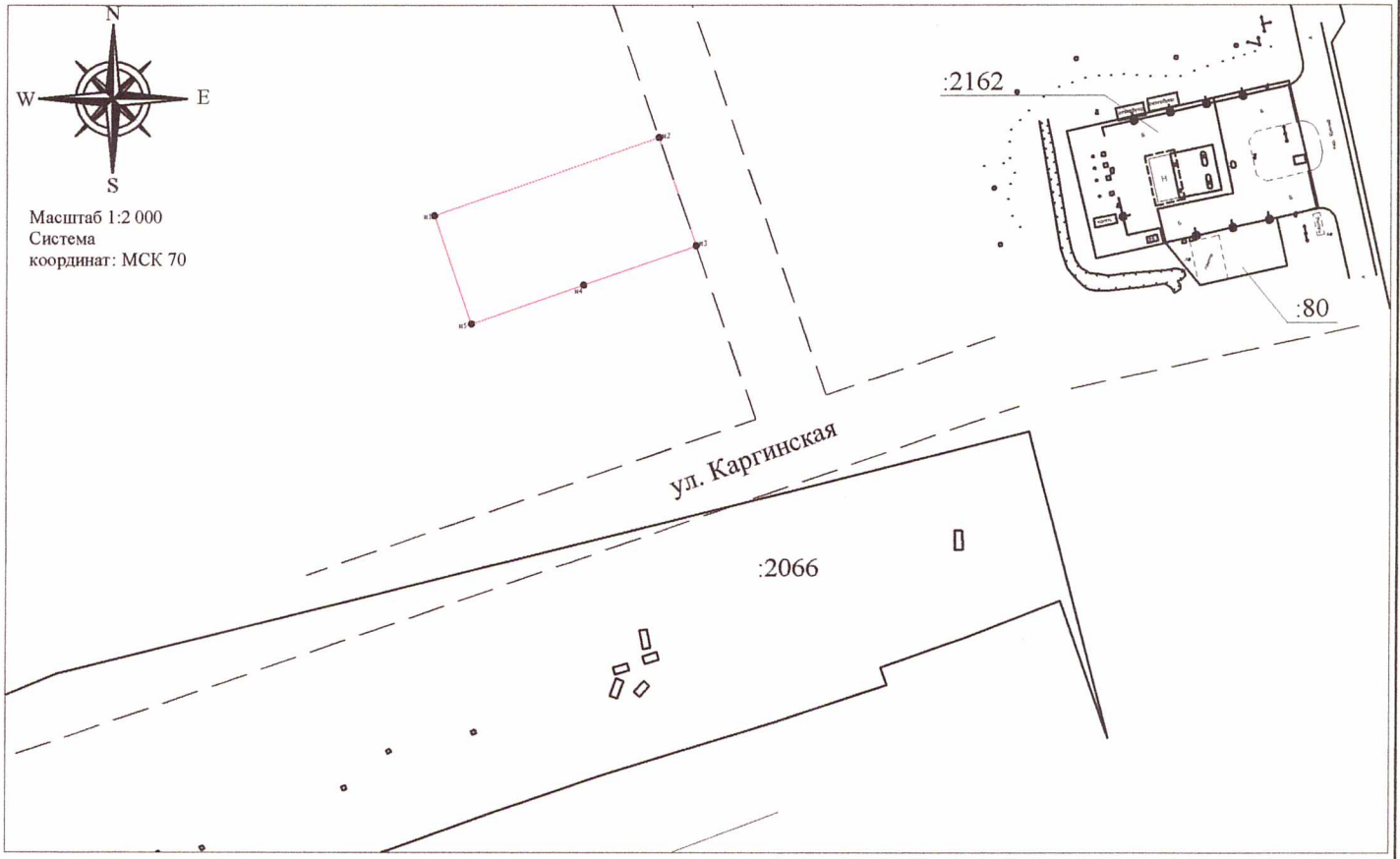
-  - территории естественного природного ландшафта
-  - зона застройки индивидуальными жилыми домами
-  - зеленые насаждения общего пользования
-  - территории существующего лесного ландшафта
-  - образуемый земельный участок

Отображение земельного участка на сводной схеме генерального плана Каргасокского сельского поселения, Каргасокского района, Томской области п. Геологический



Масштаб 1:10 000

Отображение земельного участка на кадастровом плане территории



Условные обозначения:

- 70:06:0101004 - кадастровый квартал
- 70:06:0101004:2066 - кадастровый номер земельного участка
- н1 - характерная точка границы, сведения о которой позволяют однозначно определить ее местоположение на местности ;
- вновь образованная часть границы
- существующая часть границы по данным ГКН