






СХЕМА РАСПОЛОЖЕНИЯ ЗЕМЕЛЬНОГО УЧАСТКА на кадастровом плане территории. Кадастровый квартал 70:06:0101004

Условный номер земельного участка:

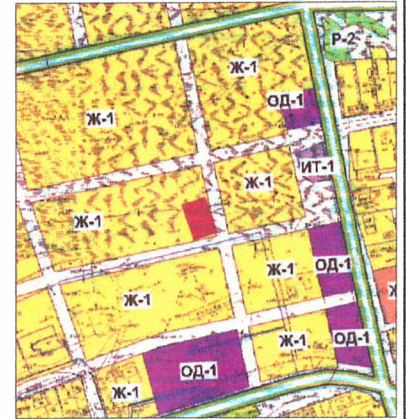
Площадь земельного участка: 1591 кв.м.

Обозначение характерной точки	координаты	
	X	Y
п1	638718.65	2429864.67
п2	638765.61	2429848.33
п3	638776.13	2429878.56
п4	638729.16	2429894.89
п1	638718.65	2429864.67

Условные обозначения:

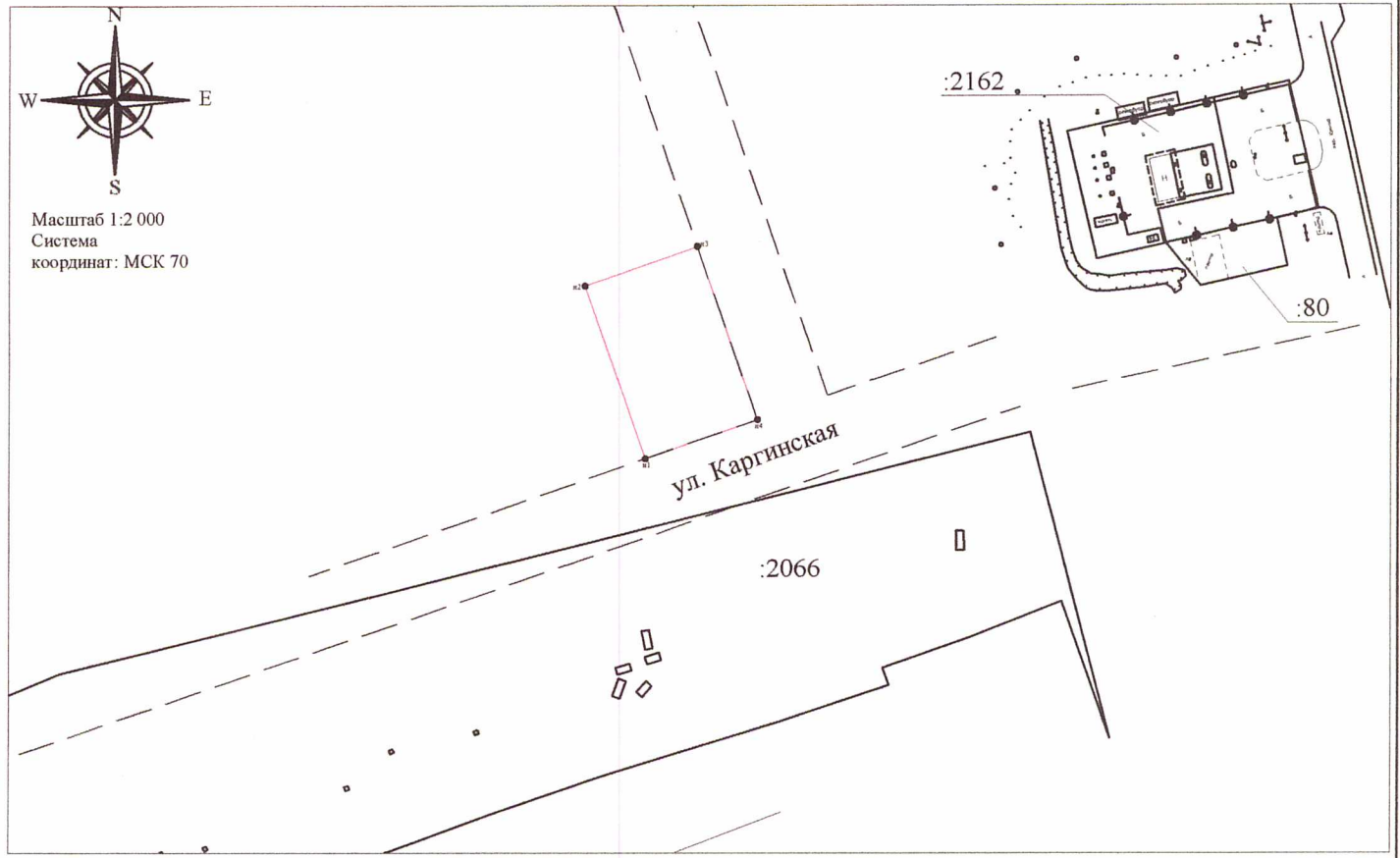
-  - территории естественного природного ландшафта
-  - зона застройки индивидуальными жилыми домами
-  - зеленые насаждения общего пользования
-  - территории существующего лесного ландшафта
-  - образуемый земельный участок

Отображение земельного участка на сводной схеме генерального плана Каргасокского сельского поселения, Каргасокского района, Томской области п. Геологический



Масштаб 1:10 000

Отображение земельного участка на кадастровом плане территории



Условные обозначения:

• 70:06:0101004 - кадастровый квартал

70:06:0101004:2066 - кадастровый номер земельного участка

п1 - характерная точка границы, сведения о которой позволяют однозначно определить ее местоположение на местности ;

— вновь образованная часть границы

— существующая часть границы по данным ГКН