

**СХЕМА РАСПОЛОЖЕНИЯ ЗЕМЕЛЬНОГО УЧАСТКА
на кадастровом плане территории.
Кадастровый квартал 70:06:0101005**

Условный номер земельного участка:

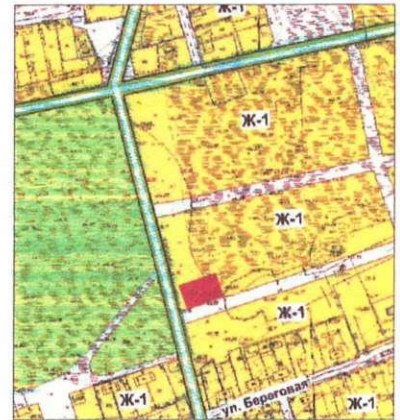
Площадь земельного участка: 1607 кв.м.

Обозначение характерной точки	координаты	
	X	Y
п1	638659.91	2429499.87
п2	638676.31	2429547.03
п3	638645.92	2429557.60
п4	638629.52	2429510.44
п1	638659.91	2429499.87

Условные обозначения:


- территории естественного природного ландшафта
- зона застройки индивидуальными жилыми домами
- зеленые насаждения общего пользования
- территории существующего лесного ландшафта
- образуемый земельный участок

Отображение земельного участка на
сводной схеме генерального плана
Каргасокского сельского поселения,
Каргасокского района, Томской области
п. Геологический

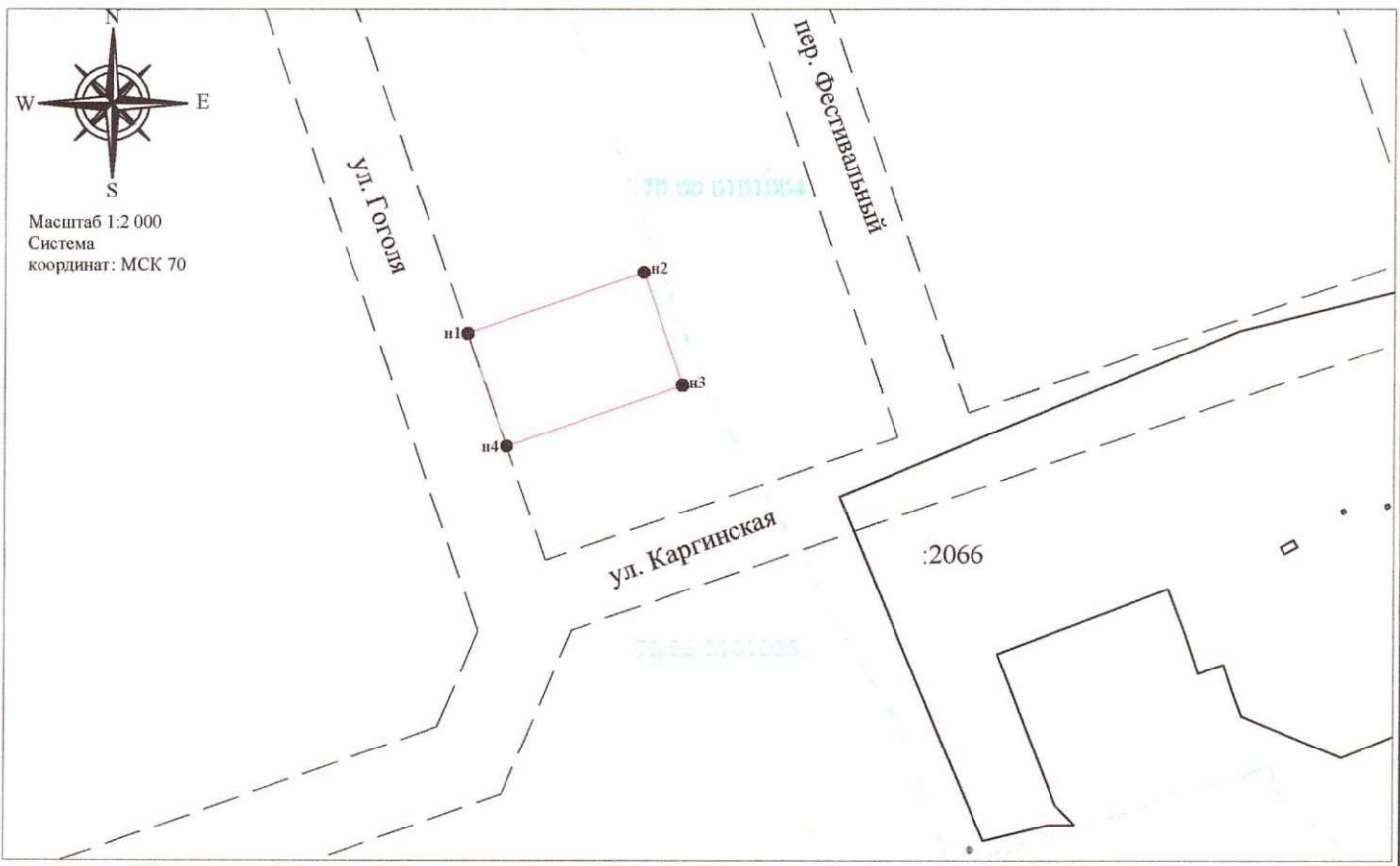


Масштаб 1:10 000

Отображение земельного участка на кадастровом плане территории



Масштаб 1:2 000
Система
координат: МСК 70



Условные обозначения:

- 70:06:0101004 - кадастровый квартал
- 70:06:0101004:2066 - кадастровый номер земельного участка
- п1 - характерная точка границы, сведения о которой позволяют однозначно определить ее местоположение на местности ;
- вновь образованная часть границы
- существующая часть границы по данным ГКН