






**СХЕМА РАСПОЛОЖЕНИЯ ЗЕМЕЛЬНОГО УЧАСТКА  
на кадастровом плане территории.  
Кадастровый квартал 70:06:0101004**

Условный номер земельного участка:

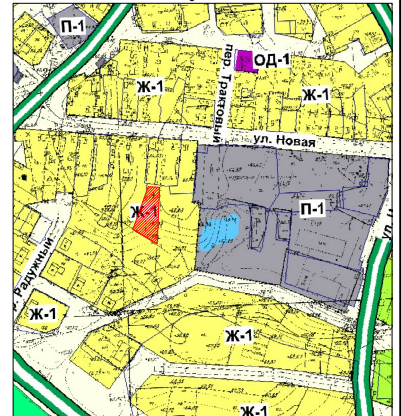
Площадь земельного участка: 1663 кв.м.

№ точки	X	Y
н1	637650.3	2430841.16
н2	637649.7	2430856.42
н3	637574.74	2430853.04
н4	637593.95	2430821.17
1	637604.57	2430824.94
2	637640.1	2430837.54
н1	637650.3	2430841.16

Условные обозначения:

-  - территории естественного природного ландшафта
-  - зона застройки индивидуальными жилыми домами
-  - зеленые насаждения общего пользования
-  - территории существующего лесного ландшафта
-  - образуемый земельный участок

Отображение земельного участка на сводной схеме генерального плана Каргасокского сельского поселения, Каргасокского района, Томской области с.Каргасок



Масштаб 1:10 000

**Отображение земельного участка на кадастровом плане территории**





Условные обозначения:

70:06:0101004 - кадастровый квартал

70:06:0101004:1914 - кадастровый номер земельного участка

н1 - характерная точка границы, сведения о которой позволяют однозначно определить ее местоположение на местности ;

 - вновь образованная часть границы

 - существующая часть границы по данным ГКН