






## СХЕМА РАСПОЛОЖЕНИЯ ЗЕМЕЛЬНОГО УЧАСТКА на кадастровом плане территории. Кадастровый квартал 70:06:0101004

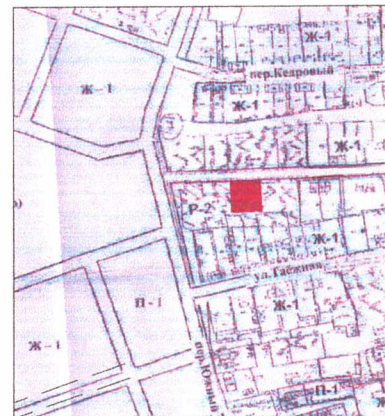
Условный номер земельного участка:

Площадь земельного участка: 1600 кв.м.

Обозначение характерной точки	координаты	
	X	Y
н1	638995.55	2430095.01
н2	638997.13	2430134.97
н3	638957.16	2430136.56
н4	638955.58	2430096.59
н1	638995.55	2430095.01

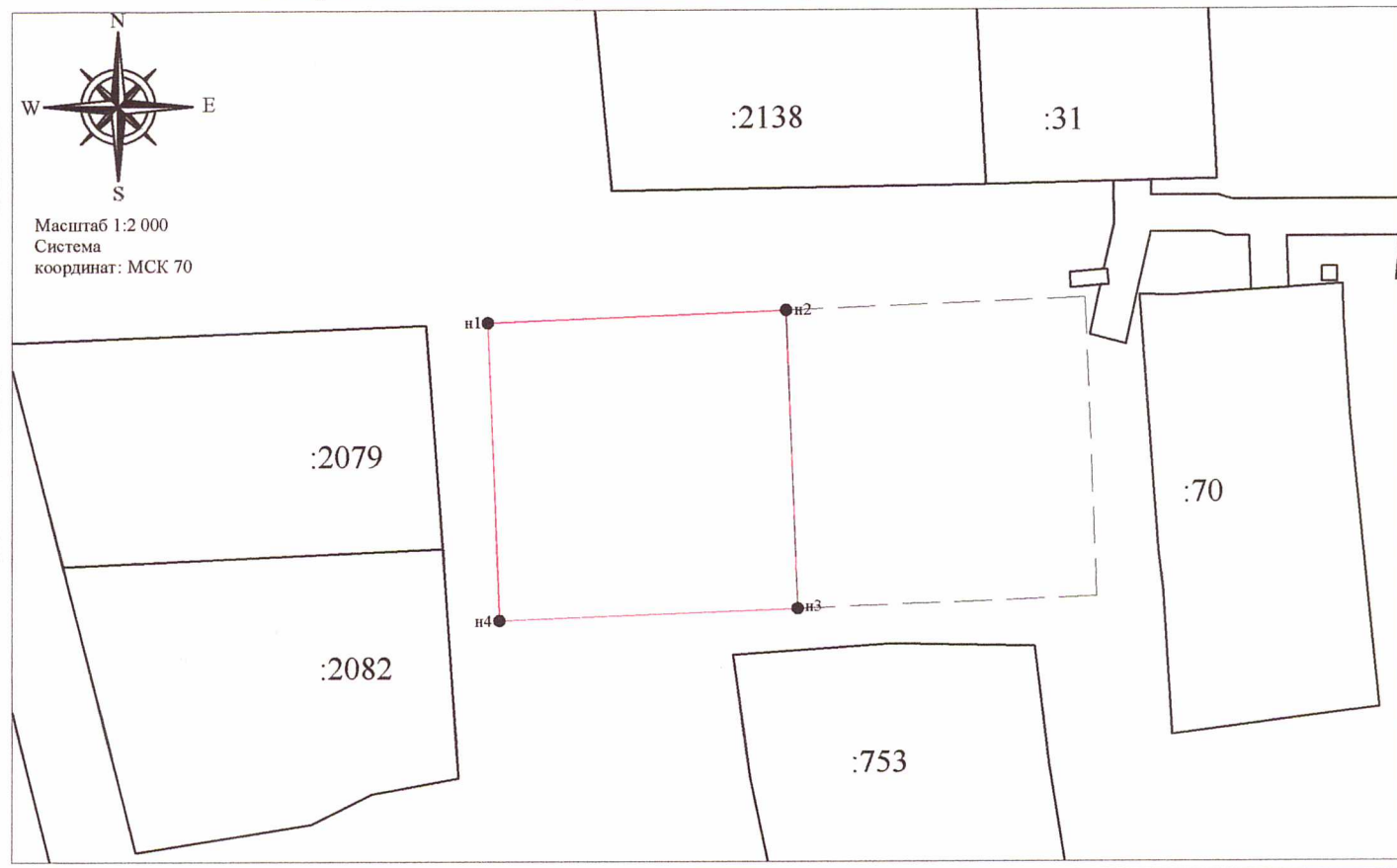
- Условные обозначения:
-  - территории естественного природного ландшафта
  -  - зона застройки индивидуальными жилыми домами
  -  - зеленые насаждения общего пользования
  -  - территории существующего лесного ландшафта
  -  - образуемый земельный участок

Отображение земельного участка на сводной схеме генерального плана Каргасокского сельского поселения, Каргасокского района, Томской области с. Каргасок



Масштаб 1:10 000

### Отображение земельного участка на кадастровом плане территории





Условные обозначения:

70:06:0101004 - кадастровый квартал

70:06:0101004:2082 - кадастровый номер земельного участка

н1 - характерная точка границы, сведения о которой позволяют однозначно определить ее местоположение на местности ;

 - вновь образованная часть границы

 - существующая часть границы по данным ГКН