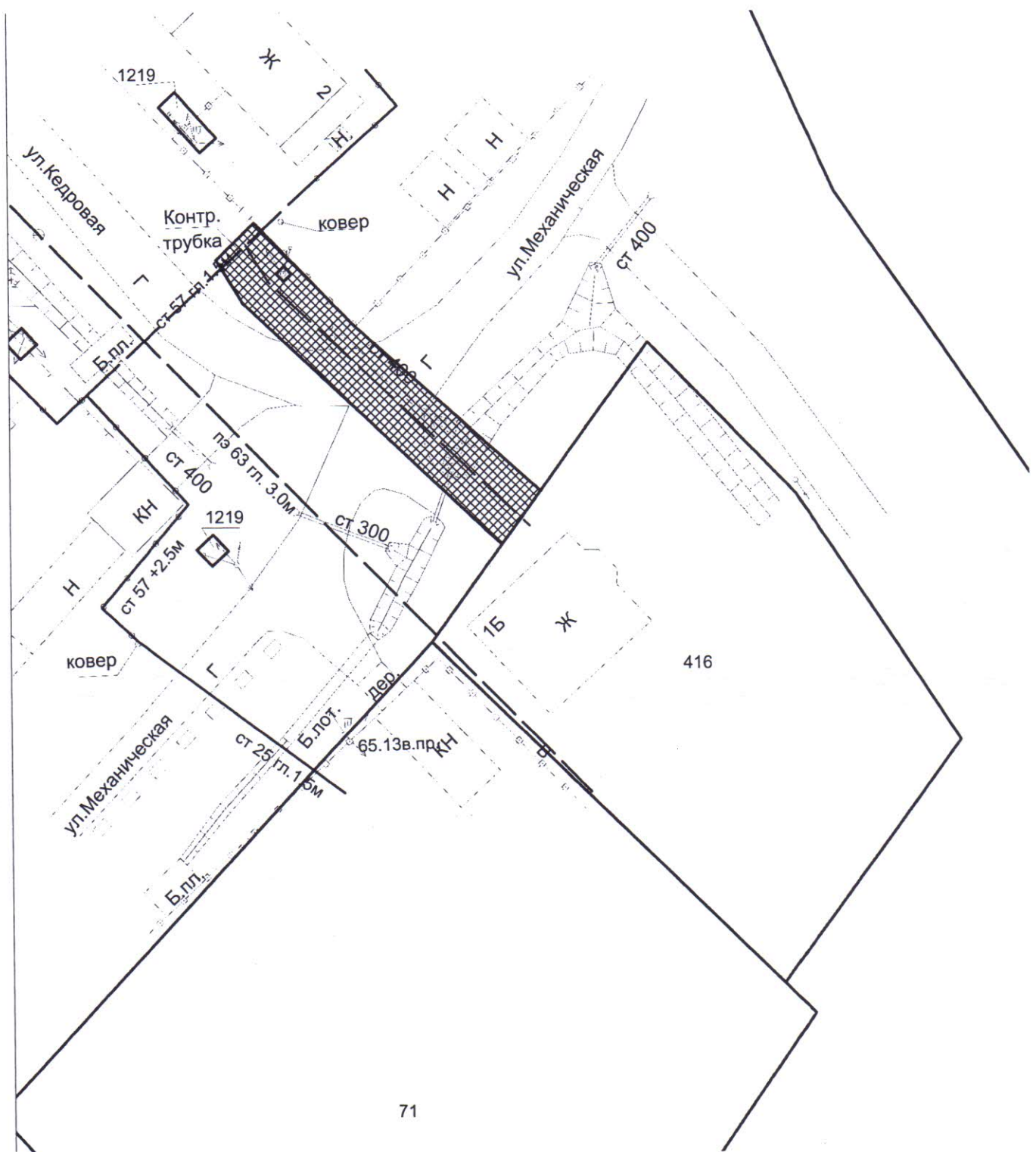










Чертеж красных линий, границ зон планируемого размещения линейного объекта



масштаб 1:500

Условные обозначения:

-  граница земельных участков, согласно сведениям ГКН
- 416

 кадастровый номер земельного участка
-  проектируемая красная линия газопровода
(граница планируемого размещения линейного объекта)
-  проектируемая охранный зона газопровода
-  существующий газопровод
-  проектируемый газопровод